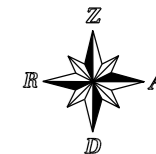


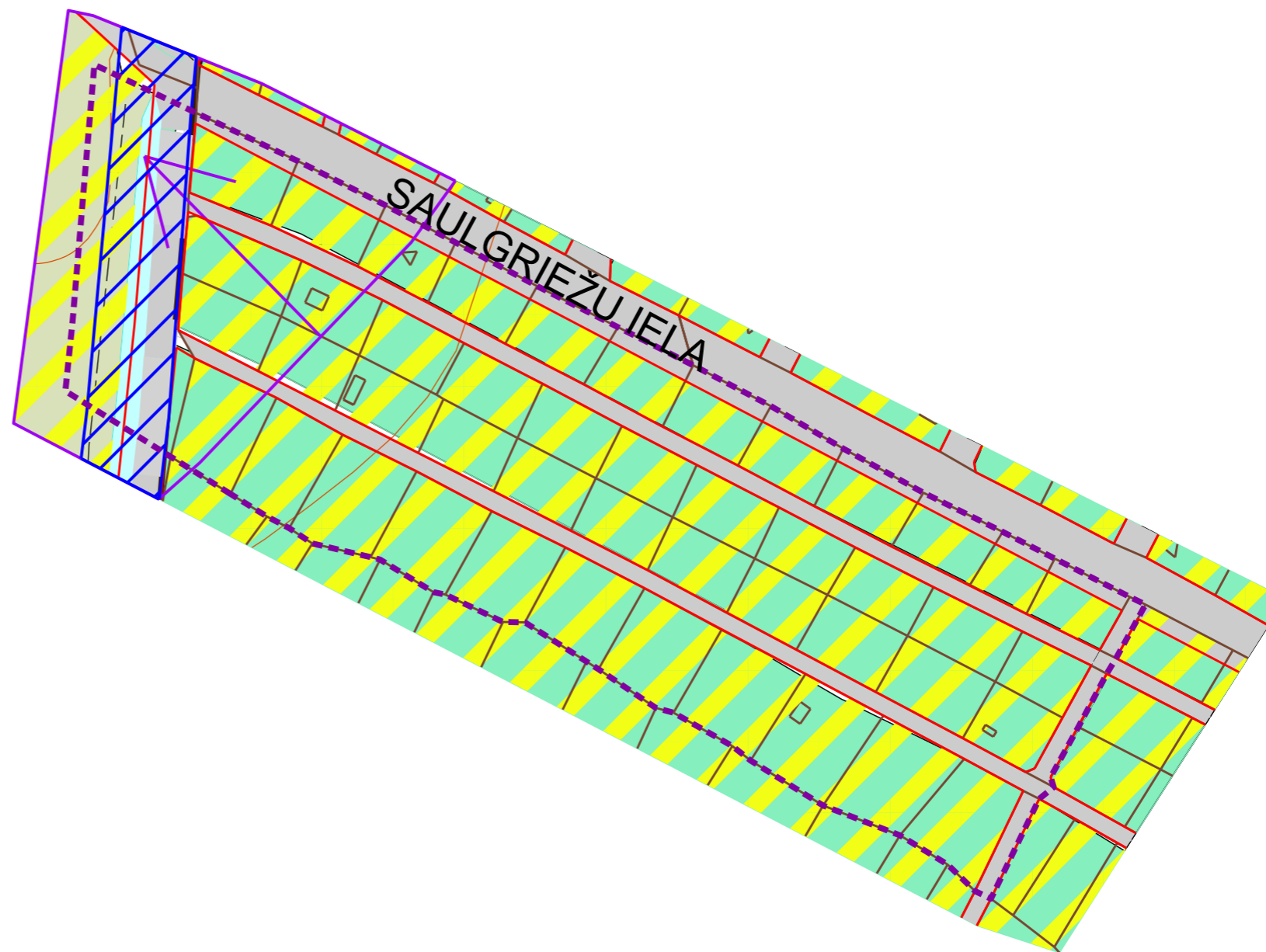
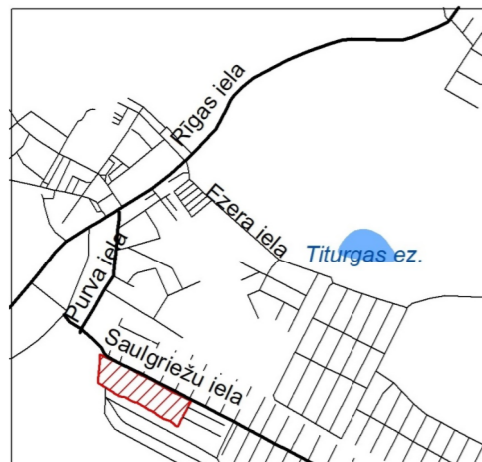
# GRAFISKĀ DAĻA

Teritorijas plānotā (atļautā) izmantošana .....	19
Funkcionālais zonējums un apgrūtinājumi .....	20

# TERITORIJAS PLĀNOTĀ (ATĻAUTĀ) IZMANTOŠANA



TERITORIJAS IZVIETOJUMA SHĒMA:



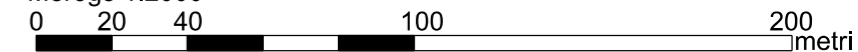
APZĪMĒJUMI:

	Lokālpārplānojuma teritorijas robeža
	Plānotā mazstāvu dzīvojamās apbūves teritorija (DzM3)
	Plānotā mazstāvu dzīvojamās apbūves teritorija (DzM)
	Līnijbūvju izbūves teritorijas (esošās/plānotās ielas)
	Ūdens baseinu teritorijas
	Aizsargjosla ap meliorācijas būvēm un ierīcēm
	Plānotās mazstāvu dzīvojamās apbūves teritorijas ar īpašiem noteikumiem
	Zemes vienības kadastra robeža
	Ielu sarkanās līnijas
	Pazemes ūdeņu atradnes ķīmiskā aizsargjosla

**PIEZĪME:**

Lokālpārplānojuma grafiskās daļas karte "Teritorijas plānotā (atļautā) izmantošana" izstrādāta atbilstoši Baložu pilsētas teritorijas plānojumam 2008.-2020.gadam, ar grozījumiem.

Mērogs 1:2000



## TERITORIJAS PLĀNOTĀ (ATĻAUTĀ) IZMANTOŠANA

Lokālpārplānojums, ar kuru groza Ķekavas novada Baložu pilsētas teritorijas plānojumu 2008.-2020.gadam, dārzkopības kooperatīvās sabiedrības "Titurga", Baložos, Ķekavas novadā, teritorijas daļai

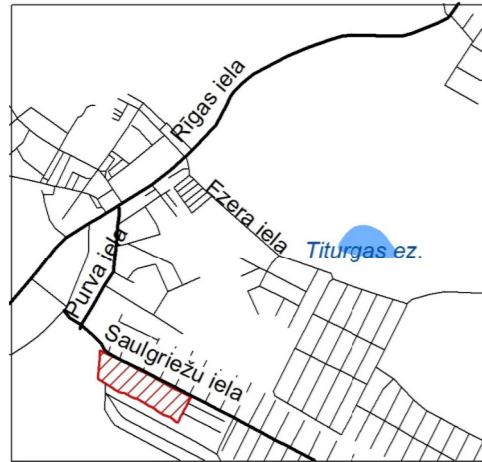
Ķekavas novada domes priekšsēdētāja: V.Baire

Izstrādes vadītājs	Telpiskās plānošanas daļas vadītājs J. Križanovskis		
Izstrādāja	Teritorijas plānotāja L. Sēja		

# FUNKCIONĀLAIS ZONĒJUMS UN APGRŪTINĀJUMI

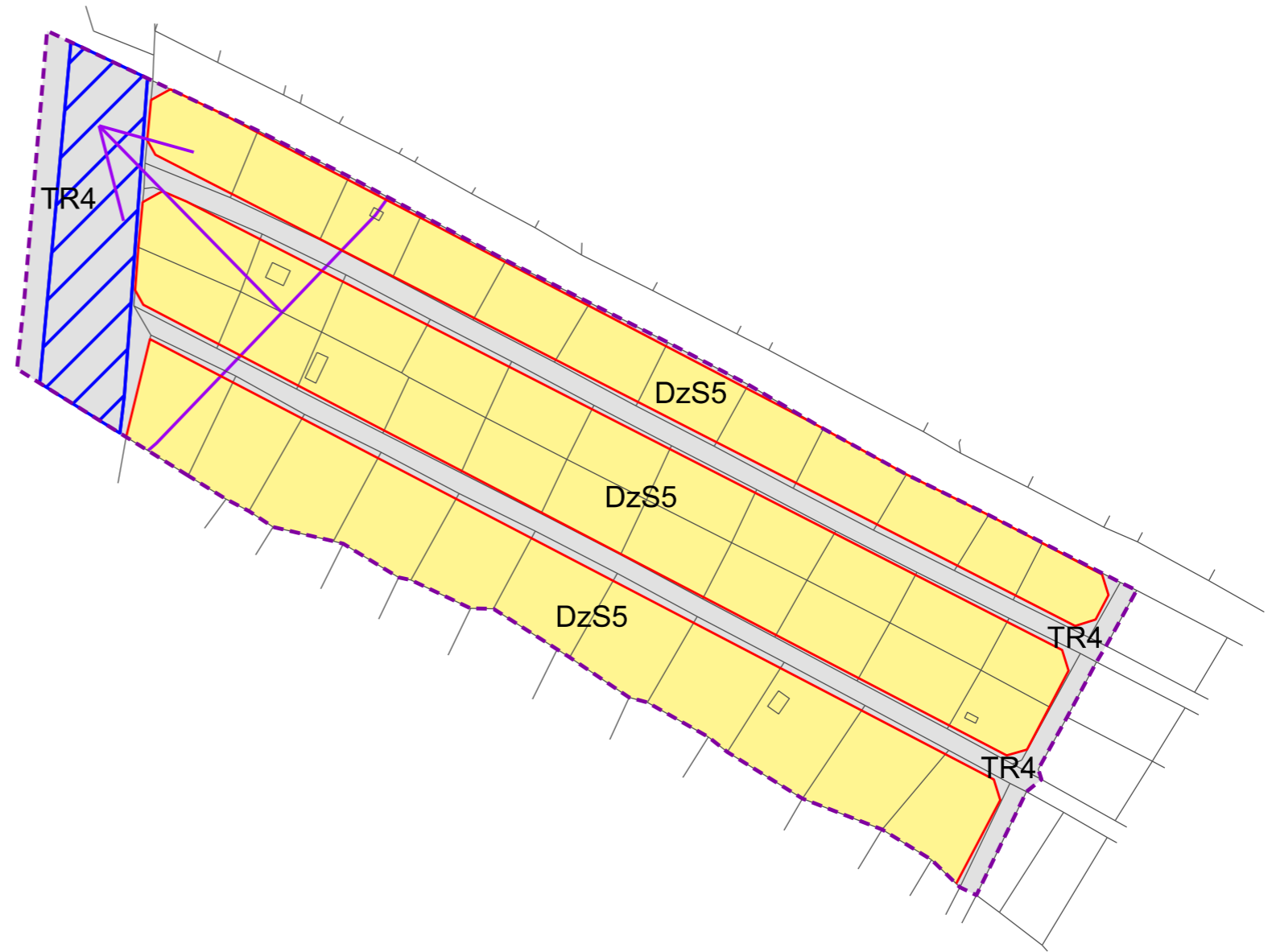


TERITORIJAS IZVIETOJUMA SHĒMA:



APZĪMĒJUMI:

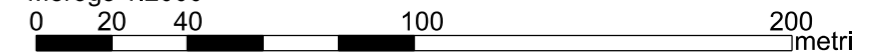
	Savrupmāju apbūves teritorija (DzS5)
	Transporta infrastruktūras teritorija (TR4)
	Lokālpārplānojuma teritorijas robeža
	Zemes vienības kadastra robeža
	Sarkanā līnija
	Pazemes ūdeņu atradnes ķīmiskā aizsargjosla
	Aizsargjosla ap meliorācijas būvēm un ierīcēm



**PIEZĪMES:**

1. Risinājumu izstrādei izmantota topogrāfiskā karte mērogā 1:10 000, Latvijas Ģeotelpiskās Informācijas aģentūra, 2009.gads.
2. Izmantoti aktuālie Valsts zemes dienesta Nekustamā īpašuma valsts kadastra informācijas sistēmas dati.
3. Latvijas ģeodēziskā koordinātu sistēma LKS- 92.
4. Mēroga koeficients 0.9996.
5. Lokālpārplānojuma risinājumu izstrādē ņemts vērā, ka paralēli norit darbs pie Ķekavas novada teritorijas plānojuma 2018.-2030.gadam izstrādes.
6. Lokālpārplānojuma teritorijā tiek saglabātas un attēlotas spēkā esošajā Ķekavas novada Baložu pilsētas teritorijas plānojumā 2008.-2020.gadam noteiktās aizsargjoslas:
  - \* vides un dabas resursu aizsardzības aizsargjosla ap ūdens ņemšanas vietām;
  - \* ekspluatācijas aizsargjosla ap meliorācijas būvēm un ierīcēm.
7. Lokālpārplānojuma teritorijā tiek precizētas spēkā esošajā Ķekavas novada Baložu pilsētas teritorijas plānojumā 2008.-2020.gadam noteiktās ekspluatācijas aizsargjoslas gar ielām - sarkanās līnijas.

Mērogs 1:2000



**FUNKCIONĀLAIS ZONĒJUMS UN APGRŪTINĀJUMI**

Lokālpārplānojums, ar kuru groza Ķekavas novada Baložu pilsētas teritorijas plānojumu 2008.-2020.gadam, dārzkopības kooperatīvās sabiedrības "Titurga", Baložos, Ķekavas novadā, teritorijas daļai

Ķekavas novada domes priekšsēdētāja:		V.Baire
Izstrādes vadītājs	Telpiskās plānošanas daļas vadītājs J. Krīžanovskis	
Izstrādāja	Teritorijas plānotāja L. Sēja	